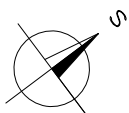


ZÁKRES DO KATASTRÁLNÍ MAPY
M 1:1000





LEGENDA:

- Vozovka - asfalt
- Stávající vedení NN
- Stávající sdělovací vedení
- Stávající plynovod STL
- Stávající dešťová kanalizace



REVIZE:	PŘEDMĚT ZMĚNY:	VYPRACOVAL:	DATUM:
1			
2			
3			

<div>OBJEDNATEL:</div> <div><div>Královéhradecký kraj Pivovarské náměstí 1245 500 03 Hradec Králové</div></div>	NÁZEV AKCE: III/32523 TŘEBNOUŠEVES - RAŠÍN		
	ČÁST / STAVEBNÍ OBJEKT: SOUHRNNÉ ŘEŠENÍ STAVBY		
	PŘÍLOHA: ZÁKRES DO KATASTRÁLNÍ MAPY		
	ZHOTOVITEL:	ZODP. PROJEKTANT:	Ing. P. HÁJEK
<div><div>M - PROJEKCE s.r.o. Resslova 956 500 02 Hradec Králové www.m-projekce.cz</div></div>	VYPRACOVAL:		M. BERAN
	KONTROLA:		Ing. P. HÁJEK
	MĚŘITKO:	Č. ZAKÁZKY:	STUPEŇ:
	1:1000	17-175-01	PDPS
DATUM:		ČÁST:	PŘÍLOHA:
1/2018		B	3.3